

Etape N° 1

Bienvenue sur le tracé du rallye 2015; si tu as ouvert cette enveloppe, c'est que tu as bien lu attentivement le règlement, que tu en as accepté les articles et que tu es en mesure de pouvoir prendre la route. Nous te rappelons qu'à une question posée, une seule réponse est autorisée. Plusieurs réponses à une même question ou une réponse incomplète entraînent la nullité de la réponse et la perte de ses points. Ceci est valable pour toutes les étapes.



Le groupe d'organiseurs te souhaite une bonne route pour cette journée.

Numéro d'urgence portable : 112
En cas de problème voici les numéros des organisateurs.
06.21.26.27.53
06.33.60.90.62
06.74.82.99.74

Tout au long de cette journée mémorise bien les monuments et leurs lieux pour des questions futures.



Prends la direction de Montauban, par la D 21. Arrête-toi à Corbarieu .



QUESTION N°1 : En quelle année a été édifié le temple ?

REPONSE :10 points


QUESTION N°2 : Qui a réalisé l'œuvre d'art « El Médiodia » et à quelle date ?

REPONSE :10 points





Montauban: Le Pont Vieux



Continue ta route jusqu'à Montauban. Passe au dessus de la rocade, au rond point prends la direction de Montauban Centre toujours par la D 21. Au feu, tout droit, au prochain rond point direction Montauban Centre et suis les berges du Tarn et gare toi sur les parkings à proximité du Pont Vieux.

Emprunte l'escalier ou l'asenseur. Une fois arrivé en haut de nombreuses questions te seront posées.

QUESTION N°3 : En quelle année a été achevé le Pont Vieux ?

REPONSE :10 points

QUESTION N°4 : Qui a sculpté « La mort du dernier Centaure » ?

REPONSE :10 points

La base du clocher de l'église St Jacques porte des traces de boulets.

QUESTION N°5 : Pour quelle raison ont-ils été tirés ?

REPONSE :10 points

Continue ton chemin vers la Place Nationale.

QUESTION N°6 : Comment s'appelle l'objet incrusté dans le pilier de cette place à l'angle des rues Princesse et Malcousinat ? - A quoi servait-il ?

REPONSE :10 points

QUESTION N°7 : Quel était le nom initial de cette place ?

REPONSE :10 points

QUESTION N°8 : En plus de l'heure quels renseignements trouve-t-on sur le cadran solaire ?

REPONSE :10 points





Entre les magasins
« Monsieur Moustache » et « Le Thé Divin »
le plafond des arcades est percé de trous, maintenant fermés.

QUESTION N°9 : A quoi servaient-ils


REPONSE :10 points

Emprunte la rue Malcousinat et dirige toi vers la place du Coq.

RECETTE DU COQ AU VIN

QUESTION N°10 : Quelle boutique regarde le Coq ?

REPONSE :10 points



Par la rue de l'Horloge puis en longeant la Mairie tu passes devant la maison natale de Bourdelle.

QUESTION N°11 : A quelle âge est-il mort ?

REPONSE :10 points

Va jusqu'au musée Ingres .

QUESTION N°12 : Quel est l'arbre représenté sur les armes de Montauban .

REPONSE :10 points

Rejoins ton véhicule et poursuis ta route en direction du centre ville et au rond-point des « Tontons Flingueurs » direction Lamothe-Capdeville. Poursuis toujours tout droit, passe le feu, au prochain rond-point suis l'avenue du 11^{ème} d'Infanterie. Au feu suivant garde ta gauche direction Birac. Par la D 949 direction Molières. Traverse Loubéjac puis quelques kilomètres plus loin tourne à gauche direction Léribosc où tu t'arrêtes.

QUESTION N°13 : Quel est le nom de la place où se trouve le monument aux morts de l'Honor de Cos ?

REPONSE :10 points

QUESTION N°14 : Que tient le Poilu dans la main ?

REPONSE :10 points

Poursuis ta route jusqu'à Molières où nous t'attendons au centre de loisirs,